AVENIDA ANTÔNIO LUCIANELLI

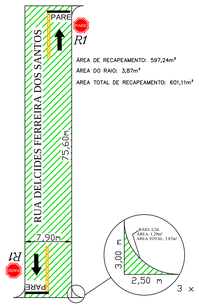

ÁREA DE RECAPEAMENTO: 597,24m²
ÁREA DO RAIO: 3,87m²
AREA TOTAL DE RECAPEAMENTO: 601,11m²

RUA BENITO ZAFRA MARTINEZ

AVENIDA ANTÔNIO LUCIANELLI



ÁREA DE RECAPEAMENTO: 597,24m²
ÁREA DO RAIO: 5,16m²
AREA TOTAL DE RECAPEAMENTO: 602,40m²

RUA BENITO ZAFRA MARTINEZ

AVENIDA ANTÔNIO LUCIANELLI

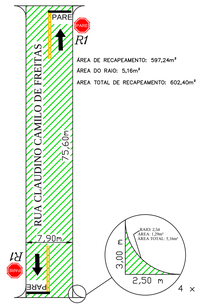

ÁREA DE RECAPEAMENTO: 597,24m²
ÁREA DO RAIO: 5,16m²
AREA TOTAL DE RECAPEAMENTO: 602,40m²

RUA BENITO ZAFRA MARTINEZ

SINALIZAÇÃO VERTICAL:

R1 - PARADA OBRIGATÓRIA

SINALIZAÇÃO HORIZONTAL:

COR = BRANCA — LINHA SIMPLES CONTÍNUA - LIMITE DE FAIXA DE ROLAMENTO

COR = AMARELA — LINHA DUPLA CONTÍNUA - INDICAÇÃO DE PROIBIÇÃO DE ESTACIONAMENTO E/OU PARADA.

MAURÍCIO BRONCA
Prefeito Municipal

CÁSSIO E. FRANCHI DA SILVA
Engenheiro Civil
CREA 5069268160

PREFEITURA MUNICIPAL DE ORINDIÚVA

Departamento de Engenharia

TÍTULO: PROJETO DE RECAPEAMENTO	LOCAL: R. DELCIDES FERREIRA DOS SANTOS, R. ELAINE CRISTINA BORGES E R. CLAUDINO CAMILO DE FREITAS		
	ESCALA: S/ESCALA	DESENH: JOÃO PAITÃO	DATA: JANEIRO/2016
ASSUNTO: TRECHOS A RECAPEAR		TOTAL RECAPEADO: 1.805,91 m²	FOLHA: 01-06
RESPONSÁVEL REPONSÁVEL: CÁSSIO EDUARDO FRANCHI DA SILVA CREA 5069268160		ART: 92221220160054902	

RUA HORACINA ANDRADE BORGES

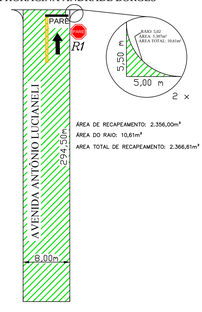

ÁREA DE RECAPEAMENTO: 2.356,00m²
ÁREA DO RAIO: 10,61m²
AREA TOTAL DE RECAPEAMENTO: 2.366,61m²

RUA DELCIDES FERREIRA DOS SANTOS

RUA DELCIDES FERREIRA DOS SANTOS

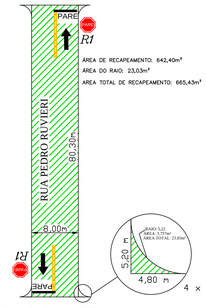

ÁREA DE RECAPEAMENTO: 642,40m²
ÁREA DO RAIO: 23,03m²
AREA TOTAL DE RECAPEAMENTO: 665,43m²

RUA KAZUO USHIDA

RUA JOAQUIM JOÃO RIBEIRO



ÁREA DE RECAPEAMENTO: 2.822,40m²
ÁREA DO RAIO: 0,0m²
AREA TOTAL DE RECAPEAMENTO: 2.822,40m²

RUA KAZUO USHIDA

SINALIZAÇÃO VERTICAL:

R1 - PARADA OBRIGATÓRIA

SINALIZAÇÃO HORIZONTAL:

COR = BRANCA — LINHA SIMPLES CONTÍNUA - LIMITE DE FAIXA DE ROLAMENTO.

COR = AMARELA — LINHA DUPLA CONTÍNUA - INDICAÇÃO DE PROIBIÇÃO DE ESTACIONAMENTO E/OU PARADA.

MAURÍCIO BRONCA
Prefeito Municipal

CÁSSIO E. FRANCHI DA SILVA
Engenheiro Civil
CREA 5069268160

PREFEITURA MUNICIPAL DE ORINDIÚVA

Departamento de Engenharia

TÍTULO: PROJETO DE RECAPEAMENTO	LOCAL: AV. ANTÔNIO LUCIANELLI, R. PEDRO RUVIERI E R. BENITO ZAFRA MARTINEZ		
	ESCALA: S/ESCALA	DESENH: JOÃO PAITÃO	DATA: JANEIRO/2016
ASSUNTO: TRECHOS A RECAPEAR		TOTAL RECAPEADO: 8.884,44 m²	FOLHA: 03-06
RESPONSÁVEL REPONSÁVEL: CÁSSIO EDUARDO FRANCHI DA SILVA CREA 5069268160		ART: 92221220160054902	

RUA LUCIANO LUCIANELLI

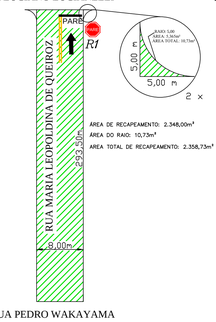

ÁREA DE RECAPEAMENTO: 2.348,00m²
ÁREA DO RAIO: 10,73m²
AREA TOTAL DE RECAPEAMENTO: 2.358,73m²

RUA PEDRO WAKAYAMA

RUA LUCIANO LUCIANELLI



ÁREA DE RECAPEAMENTO: 1.633,10m²
ÁREA DO RAIO: 0,00m²
AREA TOTAL DE RECAPEAMENTO: 1.633,10m²

RUA LUIZ CLÁUDIO RIBEIRO

RUA PEDRO WAKAYAMA



ÁREA DE RECAPEAMENTO: 883,58m²
ÁREA DO RAIO: 4,80m²
AREA TOTAL DE RECAPEAMENTO: 888,38m²

RUA ADOLFO DE OLIVEIRA MARTINS

SINALIZAÇÃO VERTICAL:

R1 - PARADA OBRIGATÓRIA

SINALIZAÇÃO HORIZONTAL:

COR = BRANCA — LINHA SIMPLES CONTÍNUA - LIMITE DE FAIXA DE ROLAMENTO.

COR = AMARELA — LINHA DUPLA CONTÍNUA - INDICAÇÃO DE PROIBIÇÃO DE ESTACIONAMENTO E/OU PARADA.

MAURÍCIO BRONCA
Prefeito Municipal

CÁSSIO E. FRANCHI DA SILVA
Engenheiro Civil
CREA 5069268160

PREFEITURA MUNICIPAL DE ORINDIÚVA

Departamento de Engenharia

TÍTULO: PROJETO DE RECAPEAMENTO	LOCAL: R. MARIA LEOPOLDINA DE QUEIROZ, R. PAULO JOSÉ DA SILVA E R. ANTÔNIO EDUARDO MARIN		
	ESCALA: S/ESCALA	DESENH: JOÃO PAITÃO	DATA: JANEIRO/2016
ASSUNTO: TRECHOS A RECAPEAR		TOTAL RECAPEADO: 4.880,21 m²	FOLHA: 05-06
RESPONSÁVEL REPONSÁVEL: CÁSSIO EDUARDO FRANCHI DA SILVA CREA 5069268160		ART: 92221220160054902	

AVENIDA ANTÔNIO LUCIANELLI



ÁREA DE RECAPEAMENTO: 597,24m²
ÁREA DO RAIO: 5,16m²
AREA TOTAL DE RECAPEAMENTO: 602,40m²

RUA BENITO ZAFRA MARTINEZ

AVENIDA ANTÔNIO LUCIANELLI



ÁREA DE RECAPEAMENTO: 597,24m²
ÁREA DO RAIO: 5,16m²
AREA TOTAL DE RECAPEAMENTO: 602,40m²

RUA BENITO ZAFRA MARTINEZ

AVENIDA ANTÔNIO LUCIANELLI

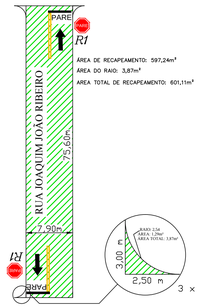

ÁREA DE RECAPEAMENTO: 597,24m²
ÁREA DO RAIO: 3,87m²
AREA TOTAL DE RECAPEAMENTO: 601,11m²

RUA BENITO ZAFRA MARTINEZ

SINALIZAÇÃO VERTICAL:

R1 - PARADA OBRIGATÓRIA

SINALIZAÇÃO HORIZONTAL:

COR = BRANCA — LINHA SIMPLES CONTÍNUA - LIMITE DE FAIXA DE ROLAMENTO.

COR = AMARELA — LINHA DUPLA CONTÍNUA - INDICAÇÃO DE PROIBIÇÃO DE ESTACIONAMENTO E/OU PARADA.

MAURÍCIO BRONCA
Prefeito Municipal

CÁSSIO E. FRANCHI DA SILVA
Engenheiro Civil
CREA 5069268160

PREFEITURA MUNICIPAL DE ORINDIÚVA

Departamento de Engenharia

TÍTULO: PROJETO DE RECAPEAMENTO	LOCAL: R. LUIZ GONZAGA DA COSTA, R. BELAIR QUEIROZ DASILVEIRA E R. JOAQUIM JOÃO RIBEIRO		
	ESCALA: S/ESCALA	DESENH: JOÃO PAITÃO	DATA: JANEIRO/2016
ASSUNTO: TRECHOS A RECAPEAR		TOTAL RECAPEADO: 1.805,91 m²	FOLHA: 02-06
RESPONSÁVEL REPONSÁVEL: CÁSSIO EDUARDO FRANCHI DA SILVA CREA 5069268160		ART: 92221220160054902	

AVENIDA JOSÉ NUNES DOS SANTOS

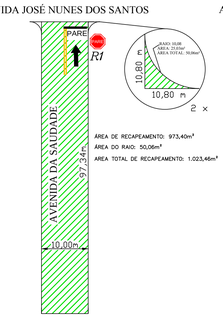

ÁREA DE RECAPEAMENTO: 973,40m²
ÁREA DO RAIO: 50,00m²
AREA TOTAL DE RECAPEAMENTO: 1.023,46m²

RUA LAZARA TEODORO DA SILVA

AVENIDA JOSÉ NUNES DOS SANTOS



ÁREA DE RECAPEAMENTO: 699,20m²
ÁREA DO RAIO: 13,51m²
AREA TOTAL DE RECAPEAMENTO: 712,71m²

AVENIDA CAROLINA LIMA DINIZ JUNQUEIRA

RUA DEONDES FERREIRA JOÃO

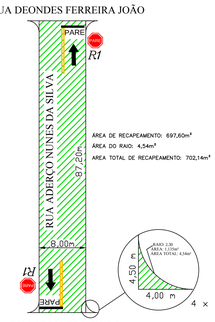

ÁREA DE RECAPEAMENTO: 697,60m²
ÁREA DO RAIO: 4,54m²
AREA TOTAL DE RECAPEAMENTO: 702,14m²

RUA VICENTE USHIDA

SINALIZAÇÃO VERTICAL:

R1 - PARADA OBRIGATÓRIA

SINALIZAÇÃO HORIZONTAL:

COR = BRANCA — LINHA SIMPLES CONTÍNUA - LIMITE DE FAIXA DE ROLAMENTO.

COR = AMARELA — LINHA DUPLA CONTÍNUA - INDICAÇÃO DE PROIBIÇÃO DE ESTACIONAMENTO E/OU PARADA.

MAURÍCIO BRONCA
Prefeito Municipal

CÁSSIO E. FRANCHI DA SILVA
Engenheiro Civil
CREA 5069268160

PREFEITURA MUNICIPAL DE ORINDIÚVA

Departamento de Engenharia

TÍTULO: PROJETO DE RECAPEAMENTO	LOCAL: AV. DA SAUDADE, R. ELÍDIO BERNARDES DA SILVA E R. ADERÇO NUNES DA SILVA		
	ESCALA: S/ESCALA	DESENH: JOÃO PAITÃO	DATA: JANEIRO/2016
ASSUNTO: TRECHOS A RECAPEAR		TOTAL RECAPEADO: 2.438,31 m²	FOLHA: 04-06
RESPONSÁVEL REPONSÁVEL: CÁSSIO EDUARDO FRANCHI DA SILVA CREA 5069268160		ART: 92221220160054902	



ÁREA DE RECAPEAMENTO: 383,25m²
ÁREA DO RAIO: 0,62m²
AREA TOTAL DE RECAPEAMENTO: 383,87m²

AVENIDA JOSÉ FÁBIO GARCEZ NOVAES

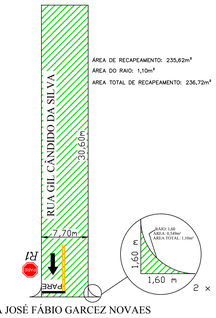

ÁREA DE RECAPEAMENTO: 235,62m²
ÁREA DO RAIO: 1,10m²
AREA TOTAL DE RECAPEAMENTO: 236,72m²

AVENIDA JOSÉ FÁBIO GARCEZ NOVAES

SINALIZAÇÃO VERTICAL:

R1 - PARADA OBRIGATÓRIA

SINALIZAÇÃO HORIZONTAL:

COR = BRANCA — LINHA SIMPLES CONTÍNUA - LIMITE DE FAIXA DE ROLAMENTO.

COR = AMARELA — LINHA DUPLA CONTÍNUA - INDICAÇÃO DE PROIBIÇÃO DE ESTACIONAMENTO E/OU PARADA.

MAURÍCIO BRONCA
Prefeito Municipal

CÁSSIO E. FRANCHI DA SILVA
Engenheiro Civil
CREA 5069268160

PREFEITURA MUNICIPAL DE ORINDIÚVA

Departamento de Engenharia

TÍTULO: PROJETO DE RECAPEAMENTO	LOCAL: R. MIGUEL BUENO GUIMARÃES E R. GIL CÂNDIDO DA SILVA		
	ESCALA: S/ESCALA	DESENH: JOÃO PAITÃO	DATA: JANEIRO/2016
ASSUNTO: TRECHOS A RECAPEAR		TOTAL RECAPEADO: 620,59 m²	FOLHA: 06-06
RESPONSÁVEL REPONSÁVEL: CÁSSIO EDUARDO FRANCHI DA SILVA CREA 5069268160		ART: 92221220160054902	